

MOČENČOK

CABAJ - ČÁPOR

VEĽKÁ DOLINA

okres Šaľa

okres Nitra

MOČENČOK

ŠAĽA

JATOV

okres Nové Zámky

JATOV

okres Šaľa

SEICE

lokality: 1
rozloha: 2,8813 ha
funkcia v ÚPN-O: VEĽKOBÍROKOVÁ ORNÁ PŮDA
navrhovaná funkcia: PLOCHY DOPRAVNEJ INFRAŠTRUKTÚRY
ZELEŇ SPRIEVODNÁ, VÝHLŮVA, OCHRANNÁ

lokality: 8
názov: ÚPRAVA TRASY NAVROVANEJ PRELOŽKY PRIETAHU CESTY I/75 MIMO ZASTAVANÉHO ÚZEMIA OBCE A TVARU KRÍŽOVANIA S II/562

lokality: 7
rozloha: 5,4103 ha
funkcia v ÚPN-O: PLOCHY ZÁSOBOVANIA ENERGIAMI
navrhovaná funkcia: PLOCHY VÝROBY A SKLADOVÉHO HOSPODÁRSTVA

lokality: 2
rozloha: 0,6320 ha
funkcia v ÚPN-O: PLOCHY BÝVANIA V RODINNÝCH DOMOCH,
navrhovaná funkcia: PLOCHY BÝVANIA V RODINNÝCH DOMOCH,
ZÁHRADY

lokality: 3
rozloha: 0,1581 ha
funkcia v ÚPN-O: OBLUŽNÁ KOMUNIKÁCIA
navrhovaná funkcia: PLOCHY BÝVANIA V RODINNÝCH DOMOCH,
ZÁHRADY

lokality: 5
rozloha: 7,9454 ha
názov: CENTRÁLNA ZÓNA OBCE

lokality: 4
rozloha:
názov: ÚPRAVA ZÁVAZNEJ ČASTI

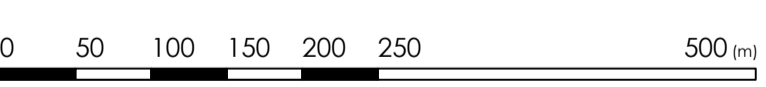
STAV	NÁZEV
—	HRANICA OBLASTI
—	HRANICA K.Ú. - VEŠEĽNÉHO ÚZEMIA
—	HRANICA ZASTAVANÉHO ÚZEMIA K 1.1.1990
—	HRANICA ZASTAVANÉHO ÚZEMIA
—	ÚZEMIE POTREBNÉ BEŽEĽ ÚS.
—	REGULAČNÝ BLOK

REGULÁCIA FUNKČNÝCH VÝTVŮBA BLOKOV	STAV	NÁZEV
A	NA	VIDECKÉ JADROVÉ ÚZEMIE
B	NB	OBÝTNÉ ÚZEMIE
BO	ND	OBÝTNÉ ÚZEMIE BRATSKÝCH DOMOV
OB	NO	ÚZEMIE DOPRAVNEJ VYBAVENOSTI
OK	NS	ÚZEMIE ODOBNEJ VYBAVENOSTI
O	NE	ÚZEMIE VÝROBY: SKLADOVANIA A DISTRIBUCIE
OD	NOK	ÚZEMIE KONUĽNÉJ VÝROBY
OE	NO	ÚZEMIE REKREAČIE
OA	NO	ÚZEMIE AGROBIOREMISY A VEDECKÉHO TURIZMU
OB	NO	ÚZEMIE REKREAČIE V PRÍRODNOM PROSTREDÍ
OS	NO	ÚZEMIE ŠPORTOVO-REKREAČNEJ VYBAVENOSTI
OT	NB	ÚZEMIE TECHNICKEJ VYBAVENOSTI
OV	NO	ÚZEMIA POKROKOPISPOBNEJ VYBAVENOSTI
OC	NB	ÚZEMIE GYMNÁZIA
OP	NB	ÚZEMIE POKROKOPISPOBNEJ VYBAVENOSTI
OL	NB	ÚZEMIE REKREAČIE V PRÍRODNOM PROSTREDÍ
OP	NB	ÚZEMIE POKROKOPISPOBNEJ VYBAVENOSTI
OB	NB	ÚZEMIE REKREAČIE V PRÍRODNOM PROSTREDÍ
OC	NB	ÚZEMIE POKROKOPISPOBNEJ VYBAVENOSTI
OD	NB	ÚZEMIE REKREAČIE V PRÍRODNOM PROSTREDÍ
OE	NB	ÚZEMIE POKROKOPISPOBNEJ VYBAVENOSTI
OF	NB	ÚZEMIE REKREAČIE V PRÍRODNOM PROSTREDÍ
OG	NB	ÚZEMIE POKROKOPISPOBNEJ VYBAVENOSTI
OH	NB	ÚZEMIE REKREAČIE V PRÍRODNOM PROSTREDÍ
OI	NB	ÚZEMIE POKROKOPISPOBNEJ VYBAVENOSTI
OJ	NB	ÚZEMIE REKREAČIE V PRÍRODNOM PROSTREDÍ
OK	NB	ÚZEMIE POKROKOPISPOBNEJ VYBAVENOSTI

STAV	NÁZEV
—	HRANICA K.Ú. - VEŠEĽNÉHO ÚZEMIA
—	HRANICA ZASTAVANÉHO ÚZEMIA K 1.1.1990
—	HRANICA ZASTAVANÉHO ÚZEMIA (ÚPN-O)
—	HRANICA ZASTAVANÉHO ÚZEMIA (EÚ (2017))
—	ÚZEMIE POTREBNÉ BEŽEĽ ÚS.
—	REGULAČNÝ BLOK
—	REGULAČNÝ BLOK NA BRÚŠNE
—	CENTRÁLNA ZÓNA OBCE

REGULÁCIA FUNKČNÝCH VÝTVŮBA BLOKOV	STAV	NÁZEV
A	NA	OBÝTNÉ ÚZEMIE
OB	NO	ÚZEMIE DOPRAVNEJ VYBAVENOSTI
OK	NS	ÚZEMIE VÝROBY: SKLADOVANIA A DISTRIBUCIE
OD	NB	ÚZEMIE REKREAČIE
OE	NO	ÚZEMIE ŠPORTOVO-REKREAČNEJ VYBAVENOSTI
OF	NB	PLOCHY VEŠEĽNÝCH KRAJIN
OG	NB	ÚZEMIE POKROKOPISPOBNEJ VYBAVENOSTI

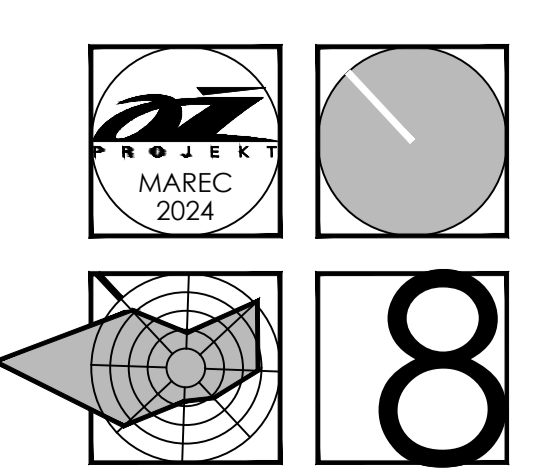

M 1 : 5 000



TRNOVEC NAD VÁHOM

ÚZEMNÝ PLÁN OBCE VRÁTANE ZMIEN A DOPLNKOV Č. 1

VÝKRES REGULÁCIE



OBJAVIL SA: OBEC TRNOVEC NAD VÁHOM
OBJAVIL SA: TRNOVEC NAD VÁHOM
OBJAVIL SA: TRNOVEC NAD VÁHOM

PROJEKTOVAL: AŽ PROJEKT s.r.o.
PROJEKTOVAL: AŽ PROJEKT s.r.o.

ŠAĽA

MAPOVÝ PODKLAD © GKÚ, BRATISLAVA