

okres Šaľa

okres Nitra

MOČENOK

JATOV

lokality: 1
rozloha: 2,8813 ha
funkcia v ÚPN-O: VEKOBÍ OKOVÁ ORNÁ PÔDA
navrhovaná funkcia: PLOCHY DOBRANEJ INFRAŠTRUKTÚRY
ZELÉN SPRIEVDNÁ, VYHLŇOVÁ, OCHRANNÁ

20

ŠAĽA

lokality: 8
nôvň: ÚPRAVA TRASY NAVRHOVANEJ PRELOŽKY PRIETĚHU CESTY I/75 MIMO ZASTAVANÉHO ÚZEMIA OBCE A TVARU KRIŽOVANIA S II/562

15

lokality: 7
rozloha: 5,4103 ha
funkcia v ÚPN-O: PLOCHY ZÁSOBOVANIA ENERGIAMI
navrhovaná funkcia: PLOCHY VÝROBY A SKLADOVÉHO HOSPODÁRSTVA

okres Nové Zámky

JATOV

lokality: 2
rozloha: 0,6320 ha
funkcia v ÚPN-O: PLOCHY BÝVANIA V RODINNÝCH DOMOCH,
navrhovaná funkcia: ZÁHRADY
OBSLUŽNÁ KOMUNIKÁCIA

lokality: 3
rozloha: 0,1581 ha
funkcia v ÚPN-O: OBLUŽNÁ KOMUNIKÁCIA
navrhovaná funkcia: PLOCHY BÝVANIA V RODINNÝCH DOMOCH,
ZÁHRADY

lokality: 5
rozloha: 7,9454 ha
nôvň: CENTRÁLNA ZÓNA OBCE

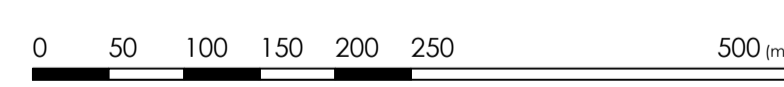
ŠAĽA

okres Šaľa

okres Šaľa

STAV	NÁZOV	HRANICA DREZEV
		HRANICA K.Ú. - BEZDĚLNÉ ÚZEMIA
		HRANICA ZASTAVANÉHO ÚZEMIA E. I. 1990
		HRANICA ZASTAVANÉHO ÚZEMIA
		PRÍRODNÉ PRÍRODNÉ ODPADY V ZASTAVANOM ÚZEMÍ
		PRÍRODNÉ PRÍRODNÉ ODPADY
		PODPADNÉ ČÍSLO ODPADU
		PRÍRODNÉ PRÍRODNÉ ODPADY
		ZÁHRADY
		OSTROVČENIE
		ORNÁ PÔDA
		ZÁHRADY
		TRVALÉ TRÁVNE PORASTY
		OSTRÁ PLOCHA, ZASTAVANÉ PLOCHY A NÁVOJBA
		RODOK PLOCH A DŮVY
		HRANICA K.Ú. - BEZDĚLNÉ ÚZEMIA
		HRANICA ZASTAVANÉHO ÚZEMIA E. I. 1990
		HRANICA ZASTAVANÉHO ÚZEMIA (OPIS)
		HRANICA ZASTAVANÉHO ÚZEMIA (D2) (2017)
		PRÍRODNÉ PRÍRODNÉ ODPADY
		PODPADNÉ ČÍSLO ODPADU
		PRÍRODNÉ PRÍRODNÉ ODPADY
		ORNÁ PÔDA
		OSTRÁ PLOCHA, ZASTAVANÉ PLOCHY A NÁVOJBA
		ZÁHRADY BEZDĚLNÉ

M 1 : 5 000

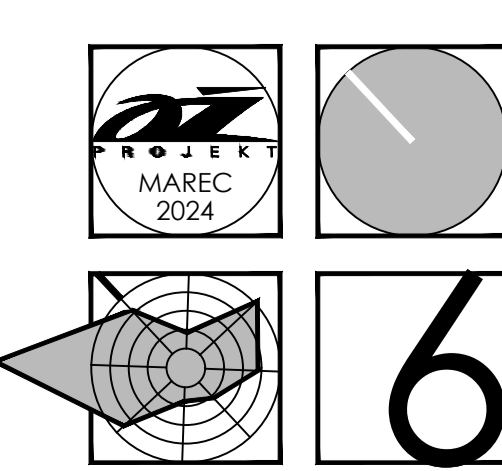



SELEČ

TRNOVEC NAD VÁHOM

ÚZEMNÝ PLÁN OBCE VRÁTANE ZMIEN A DOPLNKOV Č. 1

PERSPEKTÍVNE POUŽITIE POĽNOHOSPODÁRSKEJ PÔDY
NA NEPOĽNOHOSPODÁRSKE ÚČELY



OBJEDNÁVATEĽ:
OBEC:
TRNOVEC NAD VÁHOM
ULICA SPTI TRNOVÉHO NÁDVOHOM
28101 TRNOVEC NAD VÁHOM

SPRACOVATEĽ:
AŽ PROJEKT s.r.o.
HORNÁ DOĽINA
821 01 BRATISLAVA
www.azprojekt.sk

ŠAĽA

MAPOVÝ PODKLAD © GKÚ, BRATISLAVA